






LEGENDA:

-  ÁREA DE NOVA PAVIMENTAÇÃO EM PISO INTERTRAVADO UNI-STEIN, BLOCO 16 FACES DE 22 X 11 CM, ESPESSURA 8 CM;
-  MEIO-FIO A EXECUTAR
-  ÁREAS DE INSERÇÃO DE SARJETA
-  BOCA DE LOBO EXISTENTE
-  BOCA DE LOBO A EXECUTAR (SERVIÇO A CARGO DA PREFEIRURA)

NOTAS:

- 1 - Dimensões em metros.
- 2 - Todas as ruas possuem meio-fios já instalados, exceto em alguns trechos citados em planta.
- 3 - Todas as ruas terão a execução de sarjetas.
- 4 - Novo pavimento em piso intertravado Uni-Stein, bloco 16 faces de 22 x 11 cm, espessura de 8 cm em substituição ao asfalto deteriorado.

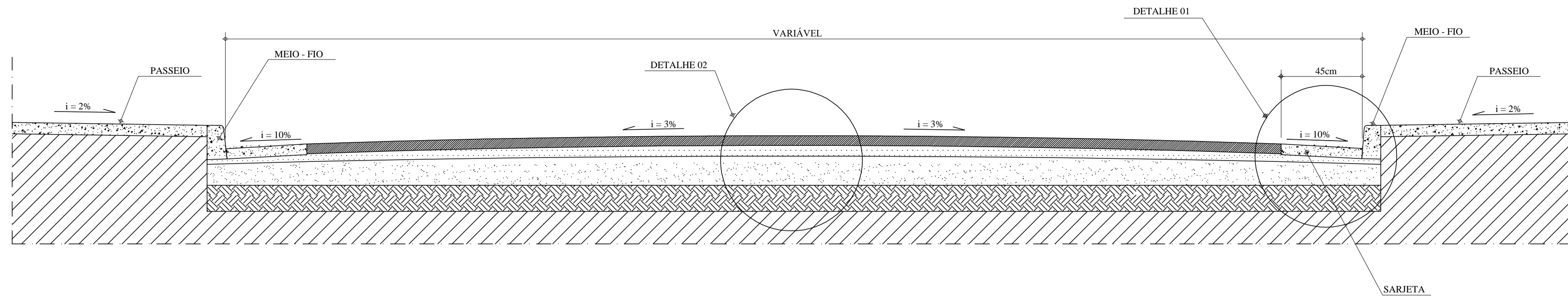
PLANTA PAVIMENTAÇÃO

ESC

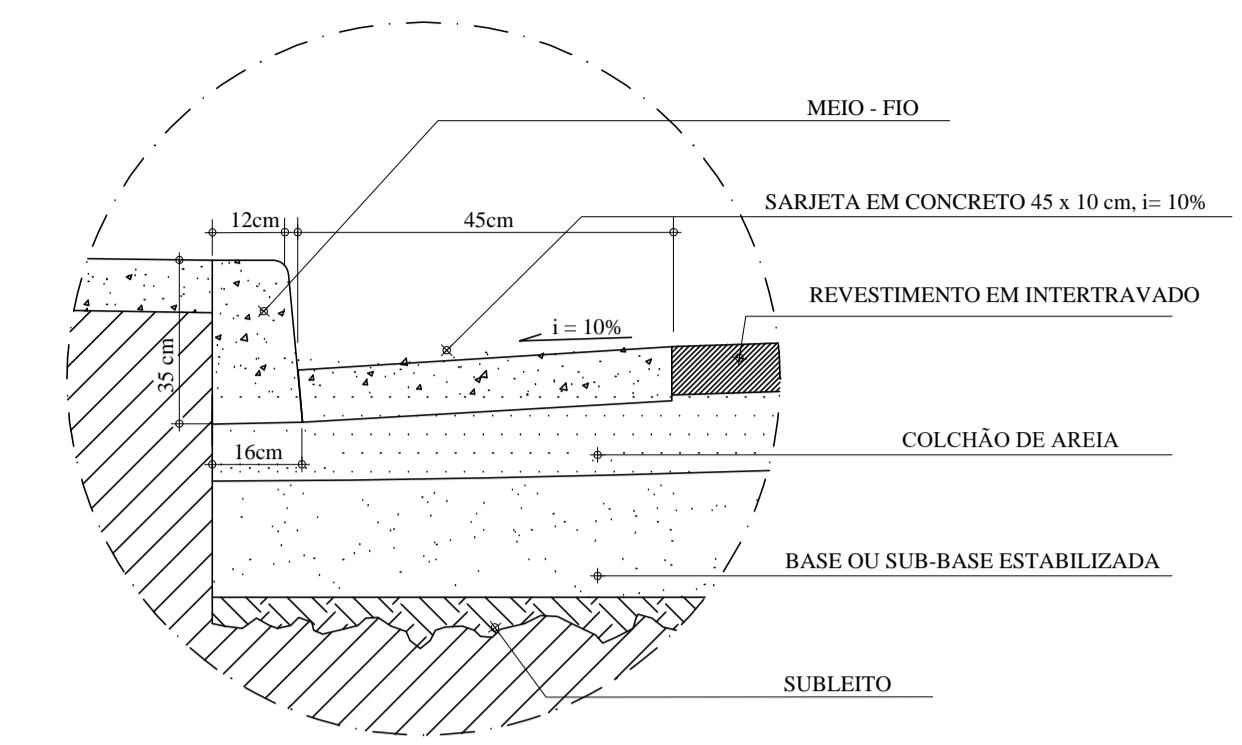
1:500

OBS: Projeto feito com base no levantamento planialtimétrico fornecido pela equipe de topografia.

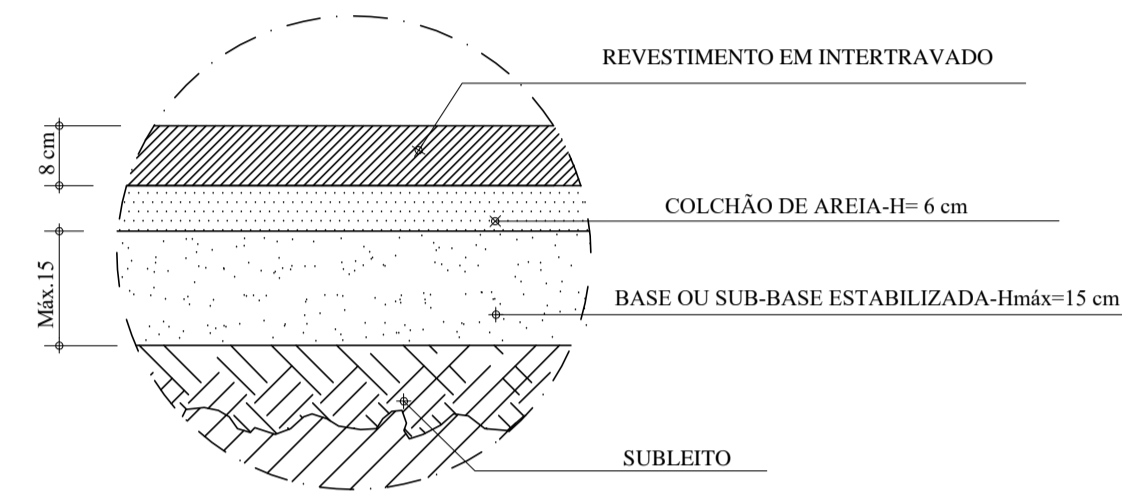
 PREFEITURA MUNICIPAL DE BRAÚNAS RUA SÃO BENTO, Nº 401 - CENTRO					
RESPONSÁVEL TÉCNICO		ROBSON JOSÉ DA SILVA		CREA	212511/D-MG
PROPRIETÁRIO		PREFEITURA MUNICIPAL DE BRAÚNAS		CPF/CNPJ	18.307.389/0001-88
OBRA				NÚMERO	
PAVIMENTAÇÃO EM BLOCOS INTERTRAVADOS DE CONCRETO				-	
ENDEREÇO DA OBRA				CEP	
TRECHO DA RUA SÃO GERALDO, RUA ANTONIO GONÇALVES COUTO, RUA JAIME SEMIÃO TEIXEIRA E RUA JOAQUIM FORTUNATO DE LIMA				-	
QUADRA	LOTE	TIPO DO PROJETO	PAVIMENTAÇÃO	ESCALAS INDICADAS	
-	-	-	-	-	
CONTEÚDO					
PLANTA PAVIMENTAÇÃO, SEÇÃO TRANSVERSAL TIPO E DETALHES					
PROJETO	DESENHO	DATA	REVISÃO	FOLHA	
ROBSON	ROBSON	18/04/2022	-	1/2	



CORTE TRANSVERSAL PISTA DE ROLAMENTO - INTERTRAVADO
SEM ESCALA

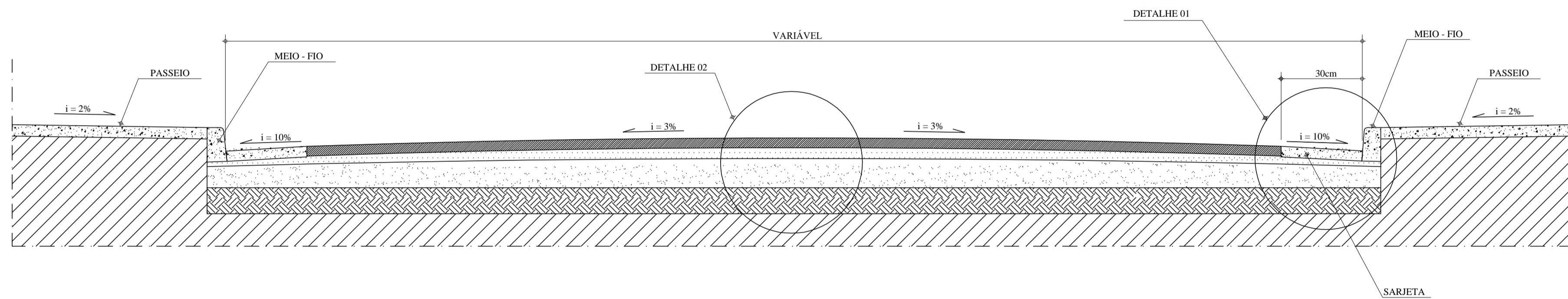
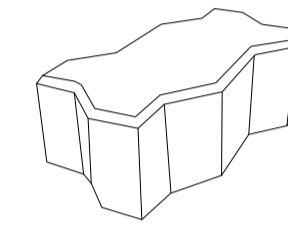


DETALHE 01 - MEIO - FIO E SARJETA- INTERTRAVADO
SEM ESCALA

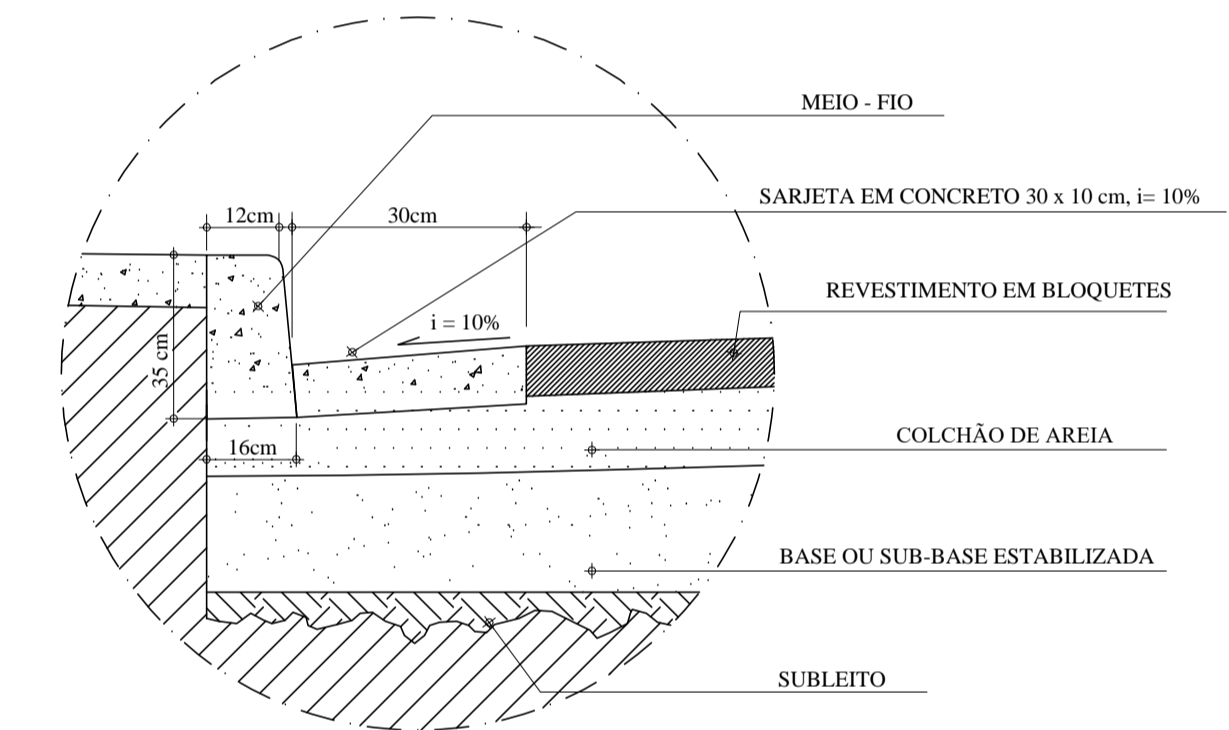


PISO INTERTRAVADO UNI-STEIN, BLOCO 16
FACES DE 22 X 11 CM ,ESPESSURA DE 8 CM
SEM ESCALA

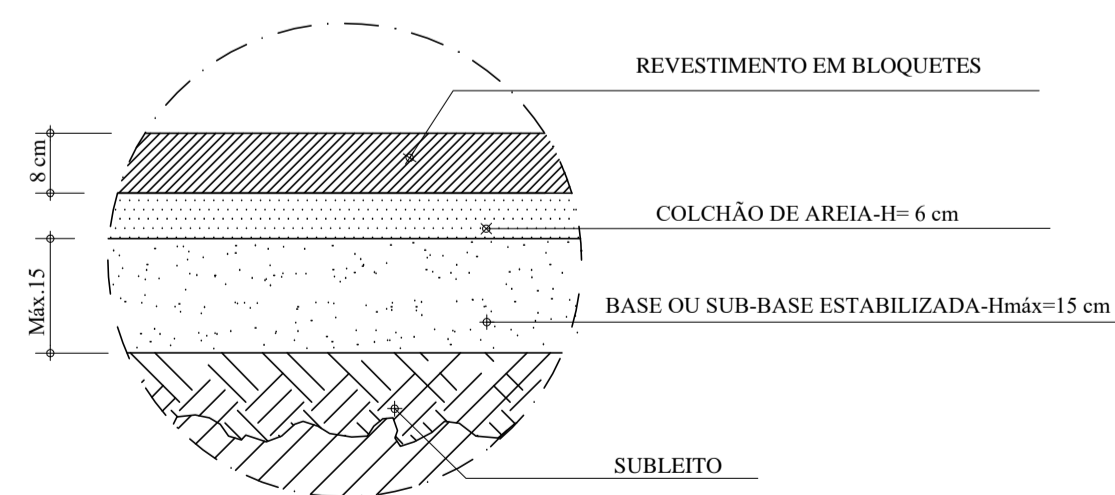
DETALHE 02 - CORTE CAMADAS INTERTRAVADO
SEM ESCALA



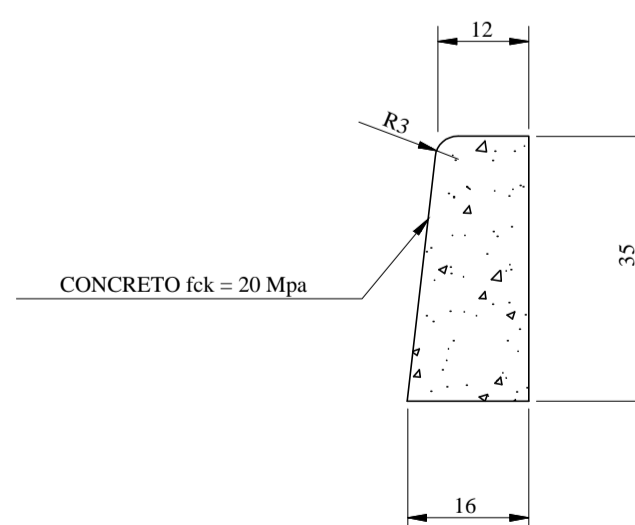
CORTE TRANSVERSAL PISTA DE ROLAMENTO - INTERTRAVADO
SEM ESCALA




DETALHE 01 - MEIO - FIO E SARJETA- INTERTRAVADO
SEM ESCALA

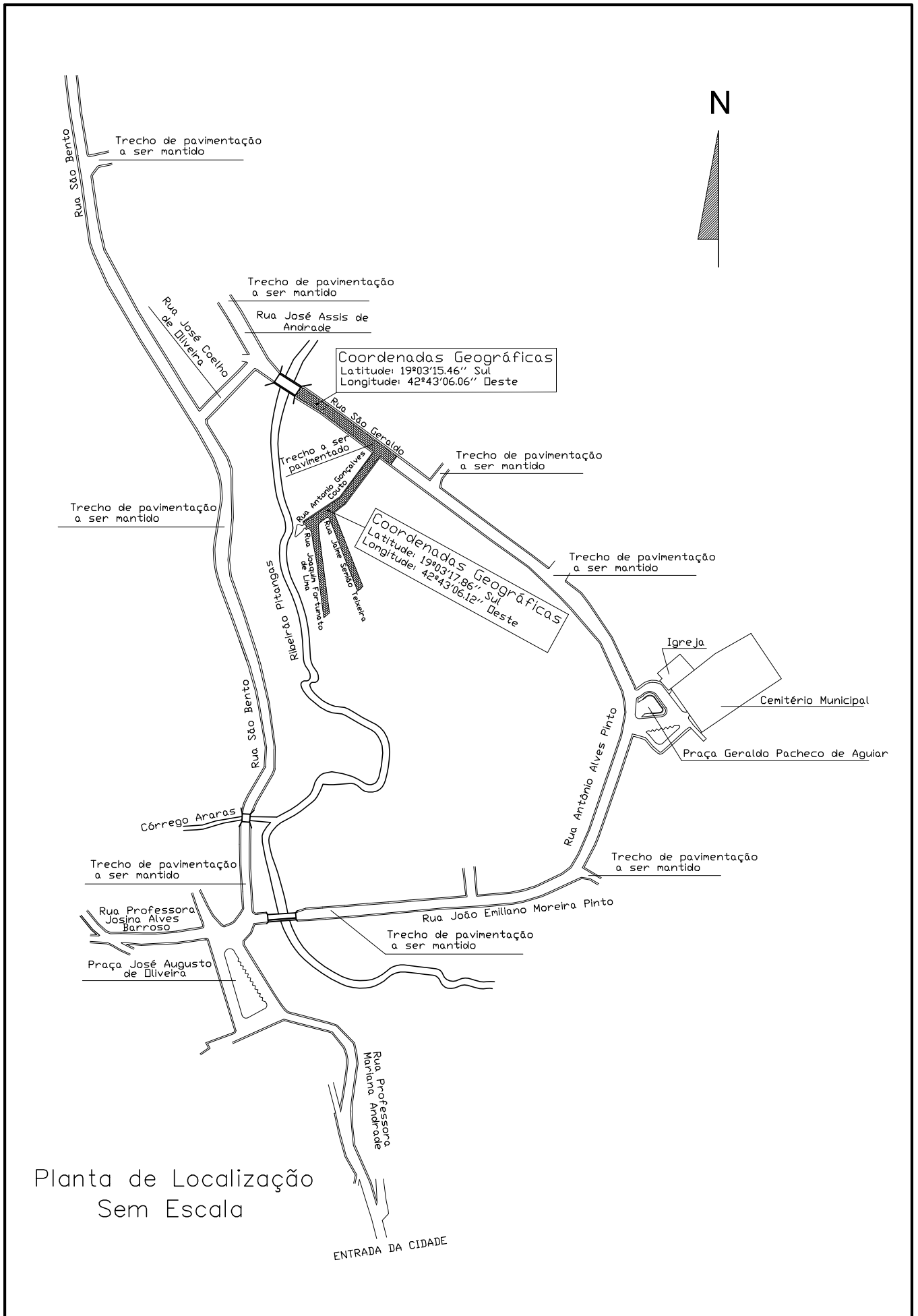


DETALHE 02 - CORTE CAMADAS INTERTRAVADO
SEM ESCALA



DETALHE DO MEIO-FIO
SEM ESCALA

 PREFEITURA MUNICIPAL DE BRAÚNAS RUA SÃO BENTO, Nº 401 - CENTRO					
RESPONSÁVEL TÉCNICO		ROBSON JOSÉ DA SILVA		CREA	212511/D-MG
PROPRIETÁRIO		PREFEITURA MUNICIPAL DE BRAÚNAS		CPF/CNPJ	18.307.389/0001-88
OBRA				PAVIMENTAÇÃO EM BLOCOS INTERTRAVADOS DE CONCRETO	
ENDEREÇO DA OBRA				TRECHO DA RUA SÃO GERALDO, RUA ANTONIO GONÇALVES COUTO, RUA JAIME SEMIÃO TEIXEIRA E RUA JOAQUIM FORTUNATO DE LIMA	
QUADRA	LOTE	TIPO DO PROJETO	PAVIMENTAÇÃO	ESCALAS	INDICADAS
CONTEÚDO					
PLANTA PAVIMENTAÇÃO, SEÇÃO TRANSVERSAL TIPO E DETALHES					
PROJETO	DESENHO	DATA	REVISÃO	FOLHA	
ROBSON	ROBSON	18/04/2022	-	2/2	



Planta de Localização
Sem Escala

Responsável técnico: ROBSON JOSÉ DA SILVA Proprietário: PREFEITURA MUNICIPAL DE BRAÚNAS	Endereço da obra: TRECHO DA RUA SÃO GERALDO, RUA ANTONIO GONÇALVES COUTO, RUA JAIME SEMIÃO TEIXEIRA E RUA JOAQUIM FORTUNATO DE LIMA	Data: 18/04/2022
Conteúdo: PLANTA DE LOCALIZAÇÃO - BRAÚNAS/MG		Escala: SEM ESCALA